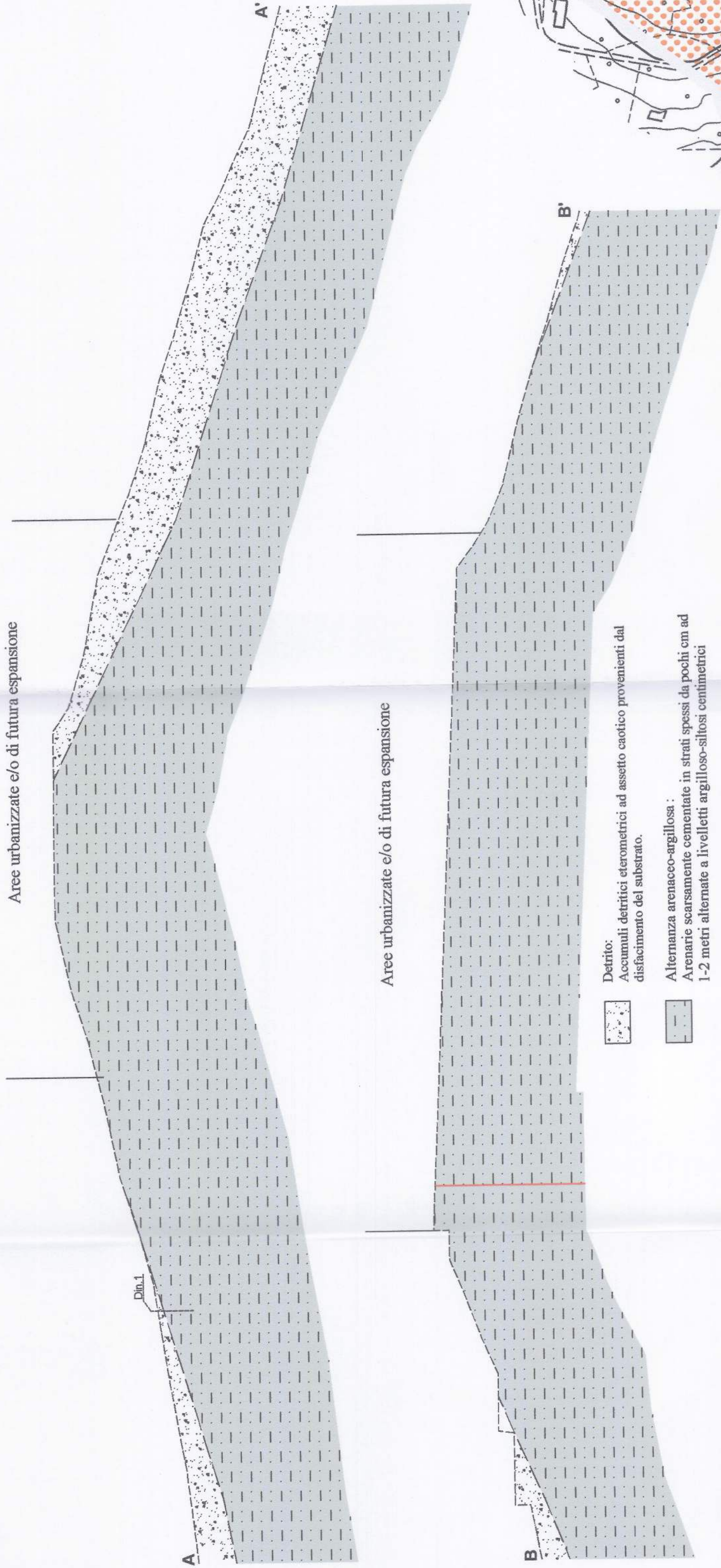


CARTA GEOLITOLÓGICA Scala 1:2.000

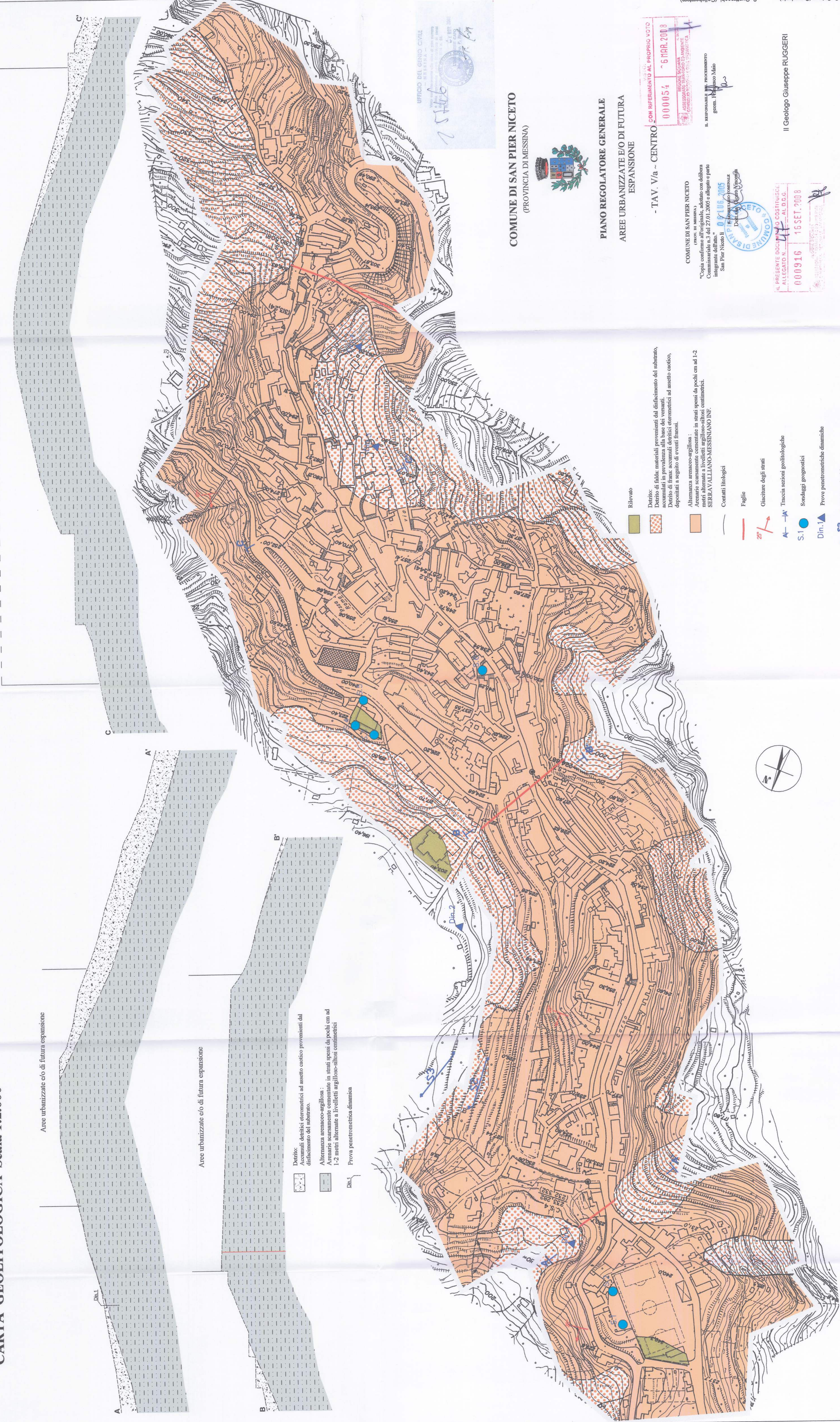
Aree urbanizzate e/o di futura espansione

Aree urbanizzate e/o di futura espansione

- Detriti:
  - Accumuli detritici eterometrici ad assetto caotico provenienti dal disfacimento del substrato.
  - Alternanza arenaceo-argillosa:
    - Arenarie scarsamente cementate in strati spessi da pochi cm ad 1-2 metri alternate a livelli argilloso-siltici continui.
    - Prova penetrometrica dinamica



Aree urbanizzate e/o di futura espansione



COMUNE DI SAN PIER NICETO  
(PROVINCIA DI MESSINA)

PIANO REGOLATORE GENERALE  
AREE URBANIZZATE E/O DI FUTURA  
ESPANSIONE

- TAV. V/a - CENTRO



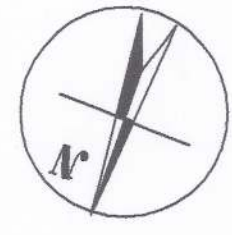
COMUNE DI SAN PIER NICETO  
(exon. in materia)  
"Copia conforme al testo approvato dal Consiglio comunale con delibera n. 3 del 27.01.2005 e allegato e parte integrante dell'atto."  
San Pier Niceto lì 07.06.2005  
Il Sindaco  
Dott. del. Mauro Vinciguerra

IL RESPONSABILE DEL PROCESSIONAMENTO  
geom. Francesco Maio

CON REFERIMENTO AL PROPRIO VOTO  
000054 6 MAR. 2008  
REGOLAZIONE  
ASSESSORATO TERRITORIO E AMBIENTE  
CONSIGLIO COMUNALE

IL PRESENTE DOCUMENTO COSTITUISCE  
ALLEGATO N. 4  
000916 16 SET. 2008  
REGOLAZIONE  
ASSESSORATO TERRITORIO E AMBIENTE  
CONSIGLIO COMUNALE

Il Geologo Giuseppe RUGGERI



- Rilevato
- Detriti:
  - Detriti di falda, materiali provenienti dal disfacimento del substrato, detriti in prevalenza alla base dei versanti.
  - Detriti di frana, accumuli detritici eterometrici ad assetto caotico, depositati a seguito di eventi franosi.
- Alternanza arenaceo-argillosa:
  - Arenarie scarsamente cementate in strati spessi da pochi cm ad 1-2 metri alternate a livelli argilloso-siltici continui.
  - SERRAVALLE-MESSINIANO INT.
- Contatti litologici
- Faglie
- Giaciture degli strati
- A-1A Traccia sezioni geologiche
- S.1 Sondaggi geognostici
- Dm.1A Prove penetrometriche dinamiche
- S.2 Traversi sinistriche